GOBIERNO DE ESPAÑA
MINISTERIO DE TRANSPORTES, MOVILIDAD Y AGENDA URBANA
INSTITUTO GEOGRÁFICO NACIONAL

VILANOVA I LA GELTRÚ

MTN25

447-IV
(70-34)

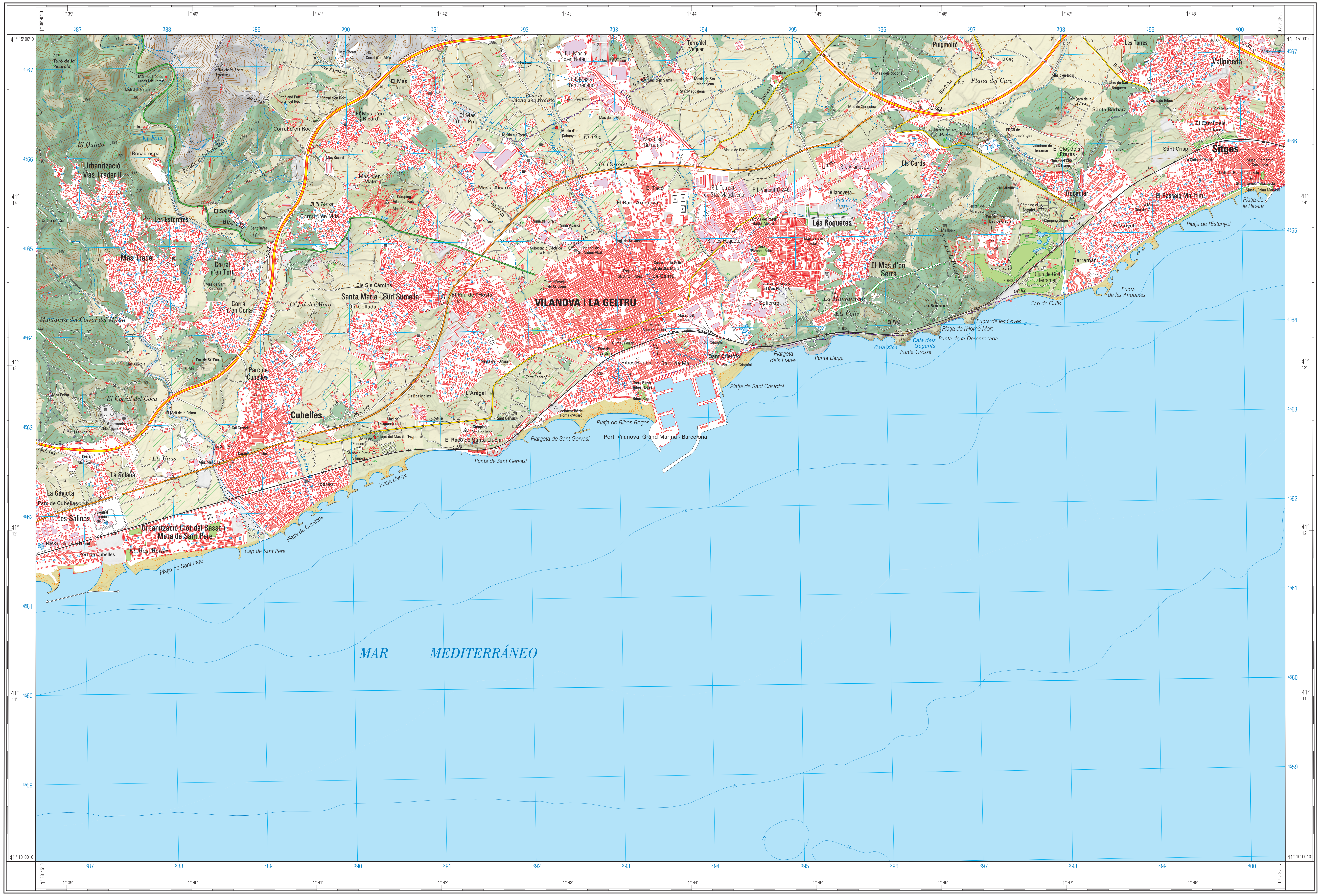
1° 38' 45'' 0
1° 39'
1° 40'
1° 41'
1° 42'
1° 43'
1° 44'
1° 45'
1° 46'
1° 47'
1° 48'
1° 48' 45'' 0
387
388
389
390
391
392
393
394
395
396
397
398
399
400
41° 15' 00'' 0
41° 14'
41° 13'
41° 12'
41° 11'
41° 10' 00'' 0
4567
4566
4565
4564
4563
4562
4561
4560
4559
Turó de la Picarola
Mare de Déu de Lurdes i de Loreto
Molí d'en Gaters
Fita dels Tres Termes
T. de St. Joan
Mas Roig
Mas Torrat
Corral d'en Miró
Camí dels Escalons
El Mas Tapet
Pitch and Putt Portal del Roc
Corral d'en Roc
El Mas d'en Ricard
El Mas d'en Puig
Can Cucurella
El Foix
El Quinto
Rocacrespa
Fondo del Castellot
Urbanització Mas Trader II
Mas Ricard
Mas d'en Mata
Càmping Vilanova Park
Mas Roquer
El Pi Torrat
Corral d'en Milà
La Caseta
El Salze
BV-2115
Sant Rafael
La Costa de Cunit
Les Estoreres
Mas Trader
Corral d'en Tort
Mas de Sant Salvador
Corral d'en Cona
El Juí del Moro
Els Sis Camins
Santa Maria i Sud Sumella
La Collada
El Pau de l'Hostal
Muntanya del Corral del Mirall
Mas Xixola
Eta. de St. Pau
El Molí de l'Esteper
Parc de Cubelles
Mas Peirot
El Corral del Coca
El Molí de la Palma
Cubelles
Els Dos Molins
L'Aragai
Les Basses
Subestació Elèctrica de Foix
Cal Granell
PR-C 143
C-32
C-31
C-246a
Mas de l'Esquerrer de Dalt
Torre del Mas de l'Esquerrer
Mas de l'Esquerrer de Baix
Càmping el Racó de Mar
El Racó de Santa Llúcia
Càmping Platja Vilanova
Esgl. de Sta. Maria
Castell de Cubelles
Peatge
Mas Guineu
Els Caus
Mas Manolita
La Solana
La Gaviota
Parc de Cubelles
Ibersol
Platja Llarga
Les Salines
Central Tèrmica de Foix
Urbanització Clot del Basso i Mota de Sant Pere
EDAR de Cubelles i Cunit
Port de Cubelles
El Mas Mortes
Platja de Sant Pere
Platja de Cubelles
Cap de Sant Pere
Torre del Veguer
P.I. Masia d'en Notari
Mas d'en Alonso
P.I. Masia d'en Frederic
Mas d'en Samà
Masia de Sta. Magdalena
Sta. Magdalena
Pl. de la Masia d'en Frederic
Mas d'en Frederic
C-15
Mas de la Monja
Masia els Toros
Masia d'en Cabanyes
El Pla
Mas d'en Barreres
Masia de Carro
El Portolet
Masia Xicarro
El Taco
P.I. Torrent de Sta. Magdalena
P.I. Variant C-246
El Barri Armanyà
El Piulart
Sínia del Giralt
Sínia Aparici
Camí dels Escalons
P.I. les Roquetes
Jardins del Poeta Rafael Alberti
Les Roquetes
Subestació Elèctrica la Geltrú
Hospital de St. Antoni Abat
Esgl. de St. Josep
Castell de la Geltrú
Esgl. de Sta. Maria
Esgl. de St. Antoni Abat
La Geltrú
Parc Pompeu Fabra
Esgl. de Sta. Eulàlia
Torre d'Enveja o de St. Joan
Torre de Solicrup o del Mas Esquerra
VILANOVA I LA GELTRÚ
Museu del Ferrocarril
Museu Víctor Balaguer
Solicrup
Parc de Gumà i Ferran
Parc de la Sardana
Eta. de St. Cristòfol
Sant Cristòfol
Far de St. Cristòfol
Masia d'en Dimas
Sínia Torre Escardó
Ribes Roges
Barri de Mar
Torre Blava (Ribes Roges)
Parc de Ribes Roges
Jaciment Ibèric i Romà d'Adaró
Sant Gervasi
Platja de Ribes Roges
Platgeta de Sant Gervasi
Port Vilanova Grand Marina - Barcelona
Punta de Sant Gervasi
Platja de Sant Cristòfol
Platgeta dels Frares
Punta Llarga
Solers
BV-2112
Mas dels Cocons
Cal Mironet
Mas de Xoriguera
C-246a
P.I. Vilanoveta
Vilanoveta
Pou de la Vinya
Els Cards
El Mas d'en Serra
La Muntanyeta
Els Colls
El Fito
La Rodona
Cala Xica
Cala dels Gegants
Punta Grossa
Punta de la Desenrocada
Platja de l'Home Mort
Punta de les Coves
Puigmoltó
El Carç
Plana del Carç
BV-2113
Mata de la Mata
Masia de la Mata
EDAR de St. Pere de Ribes-Sitges
Autòdrom de Terramar
El Clot dels Frares
Torre del Clot dels Frares
Can Girona
Castell de Miralpeix
Eta. de la Mare de Déu de Gràcia
Miralpeix
Serra dels Pujols
Càmping el Garrofer
Càmping Sitges
Rocamar
Club de Golf Terramar
Terramar
GR 92
Cap de Grills
Punta de les Anquines
Mas d'en Bosc
Can Baró de la Cabreta
Santa Bàrbara
Les Torres
Torre de Can Bruguera
Creu de Ribes
Vallpineda
P.I. Mas Alba
Can Milà
El Camí dels Capellans
Sant Crispí
Sitges
La Sínia del Bord
Museu Romàntic Can Llopis
Jardí de l'Hort de Can Falç
Esgl. de St. Bartomeu i Sta. Tecla
Museu Palau Maricel
El Passeig Marítim
Eta. de la Mare de Déu del Vinyet
El Vinyet
Platja de la Ribera
Platja de l'Estanyol
MAR MEDITERRÁNEO
10
20

VOCABULARIO

Arriu, Riu	Río
Bassa	Balsa, estanque
Barranc	Barranco
Bony	Tozal, altozano
Borda	Borda, cabaña
Bosc	Bosque
Camí	Camino
Cal, can	Casa
Clot	Hoya, hondonada
Coll, collet	Collado
Coma	Depresión, nava
Cortal, corral	Corral
Devesa	Dehesa
Estany, Estanh	Lago, laguna
Fener	Henar
Font	Fuente
Horta	Huerta
Llau	Barranco
Mas	Casa
Obac	Umbría
Obaga	Umbría
Pantà	Embalse
Pla, plana	Llano
Pont	Puente
Prat	Prado
Rec	Acequia
Riu	Río
Roc, roca	Roca, peña
Serra	Sierra
Serrat	Sierra
Solà	Solana
Torrent	Torrente
Tossal	Montaña
Tuc, Tuca	Pico, cima

SIGNOS CONVENCIONALES

Carreteras

Autopista. Autovía	AP–6	A–6
Nacional. Autonómica 1er orden.	N–340	LR–111
Autonómica 2º orden. 3er orden y locales.	C–634	CR–326
En construcción. Pistas.		
Vial eje. Estación de servicio. Carril Bici		
Caminos. Senda. Vía Verde.		
Vía pecuaria. Sendero de Gran Recorrido.		

Ferrocarriles

Alta velocidad. Electrificado.
Vía ancho normal: doble, sencilla.
Vía estrecha: doble, sencilla.
En construcción. Abandonado.
Estación. Túnel.

Altimetría

Curvas de nivel. Intercaladas. Depresión. (600)
Desmonte. Terraplén. Vertedero, escombrera.

Límites de divisiones administrativas

Nación. Comunidad Autónoma.
Provincia. Municipio.
Línea límite pendiente de acuerdo.
Parque Nacional. Parque Natural.

Hidrografía

Curso de agua: permanente, intermitente.
Canales, acequias > 5 m, 1–5 m, < 1 m.
Conducción subterránea. Drenaje.
Ramblas o aluviones. Curva batimétrica. (600)

Signos lineales diversos

Conducción de combustible: superf., subter.
Teleférico. Cinta transportadora.
Línea eléctrica: > 110 kV y < 110 kV.
Acueducto. Sifón.
Alambrada. Tapia. Muro de contención (dique).

Signos puntuales

Vértice Geodésico: REGENTE, ROI. Hito fronterizo. Árbol singular
Hito km carretera. Hito km ferrocarril. Hito km canal. Camino de Santiago
Cantera. Mina. Edificio de Interés. Nave industrial
Edificio aislado. Edificio en ruinas. Plaza de Toros. Corral
Monumento. Castillo. Restos arqueológicos. Cementerio
Cruz aislada. Edif. relig. cristiano. Edif. relig. otras conf. Iglesia y cementerio.
Campo de fútbol. Pista deportiva. Camping. Área recreativa.
Cueva habitada. Cueva industrial. Cueva natural. Refugio
Pozo de petróleo. Pozo de gas. Molino de agua. Molino de viento
Helipuerto. Estación espacial. Antena. Aerogenerador
Panel solar. Torre de alta tensión. Estación de bombeo.
Depósito. Silo. Torre de observación. Torre de vigía histórica
Depósito de agua elevado. Depósito de agua a ras de suelo. Depuradora. Pozo
Fuente. Aljibe, Piscina, Estanque, Cisterna. Abrevadero. Manantial
Baliza. Faro. Central eléctrica hidráulica
Chimenea. Palomar. Punto acotado. Campo de batalla

1 : 25.000

1.000 m. 500 0 1 2 km.

Elipsoide SGR80. Proyección UTM. Datum ETRS89. Las longitudes están referidas al meridiano de Greenwich.
Las altitudes se refieren al nivel medio del Mediterráneo en Alicante. Mareógrafo del IGN.
Equidistancia de las curvas de nivel 10 metros. Intercaladas 5 metros.
Información batimétrica: Instituto Hidrográfico de la Marina

DATOS PARA EL CENTRO DE LA HOJA

Huso: 31. Convergencia de la cuadrícula ω = -0°50'14''
Factor de escala = 0.99974
Valor medio de la declinación magnética para el 1 de Enero de 2022 δ = 1° 22' Este
La declinación aumenta cada año 7.5'

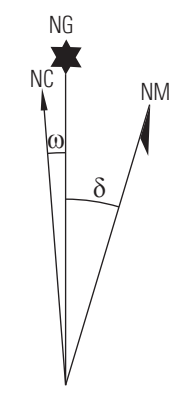

En esta publicación se ha utilizado papel libre de cloro de acuerdo con los criterios medioambientales de la contratación pública.
Agradecemos al público usuario la colaboración en la localización de posibles errores y omisiones.
Reservados todos los derechos que marca la Ley.
© INSTITUTO GEOGRÁFICO NACIONAL. Subd. Gral. de Cartografía y Observación del Territorio. C/ General Ibáñez de Ibero, 3. 28003 Madrid.

NÚCLEOS DE POBLACIÓN

Capital de provincia > 200.000 hab.	**MADRID**
Capital de provincia < 200.000 hab.	**CÁCERES**
Capital de municipio > 50.000 hab.	**LINARES**
Capital de municipio > 10.000 hab.	**Tudela**
Capital de municipio > 2.000 hab.	**Lardero**
Capital de municipio > 500 hab.	**Priego**
Capital de municipio < 500 hab.	**Espelúy**
Entidad de población y urbanizaciones > 500 hab.	Algaida
Entidad de población y urbanizaciones > 50 hab.	Rodilana
Entidad de población y urbanizaciones < 50 hab.	Pando
Entidad colectiva, parroquia, concejo y otros	Outeiro
Barrios menores y otros núcleos	La Estación
Edificación aislada: casa, ermita y otros	Ermita de San José

COBERTURAS Y USOS DEL SUELO
(Sistema de Información sobre Ocupación del Suelo en España, SIOSE)

CULTIVOS
Prados · Secano · Regadío · Arroz · Cítricos · Frutales · Viñedo
Olivar · Olivar y viñedo · Viñedo y frutales · Viñedo y herbáceos · Olivar y herbáceos · Olivar, viñedo y herbáceos · Huerta

VEGETACIÓN NATURAL
Pastizales · Matorrales · Frondosas · Coníferas · Arbolado mixto · Dehesa

TERRENOS SIN VEGETACIÓN
Roquedo, erial · Lavas · Dunas · Playas · Ramblas, aluviones · Glaciares

ZONAS HÚMEDAS
Zonas pantanosas · Marismas · Salinas · Láminas de agua

COBERTURAS ARTIFICIALES
Parques y Jardines · Campos de Golf · Otras coberturas

VÉRTICES GEODÉSICOS

NOMBRE	ORDEN	X UTM	Y UTM	H
Sant Gervasi	ROI	391.909	4.563.037	29
Miralpeix	ROI	396.584	4.565.068	109

4ª Edición generada automáticamente en 2022 a partir
de la Base Topográfica Nacional (BTN25) e Información Geográfica
de Referencia (IGR) con la última información disponible.
http://centrodedescargas.cnig.es
Producción e impresión: INSTITUTO GEOGRÁFICO NACIONAL
Depósito Legal: M-35562-2023. NIPO: 798-23-001-2

MAPA TOPOGRÁFICO NACIONAL

DISTRIBUCIÓN DE HOJAS A ESCALA 1:50.000

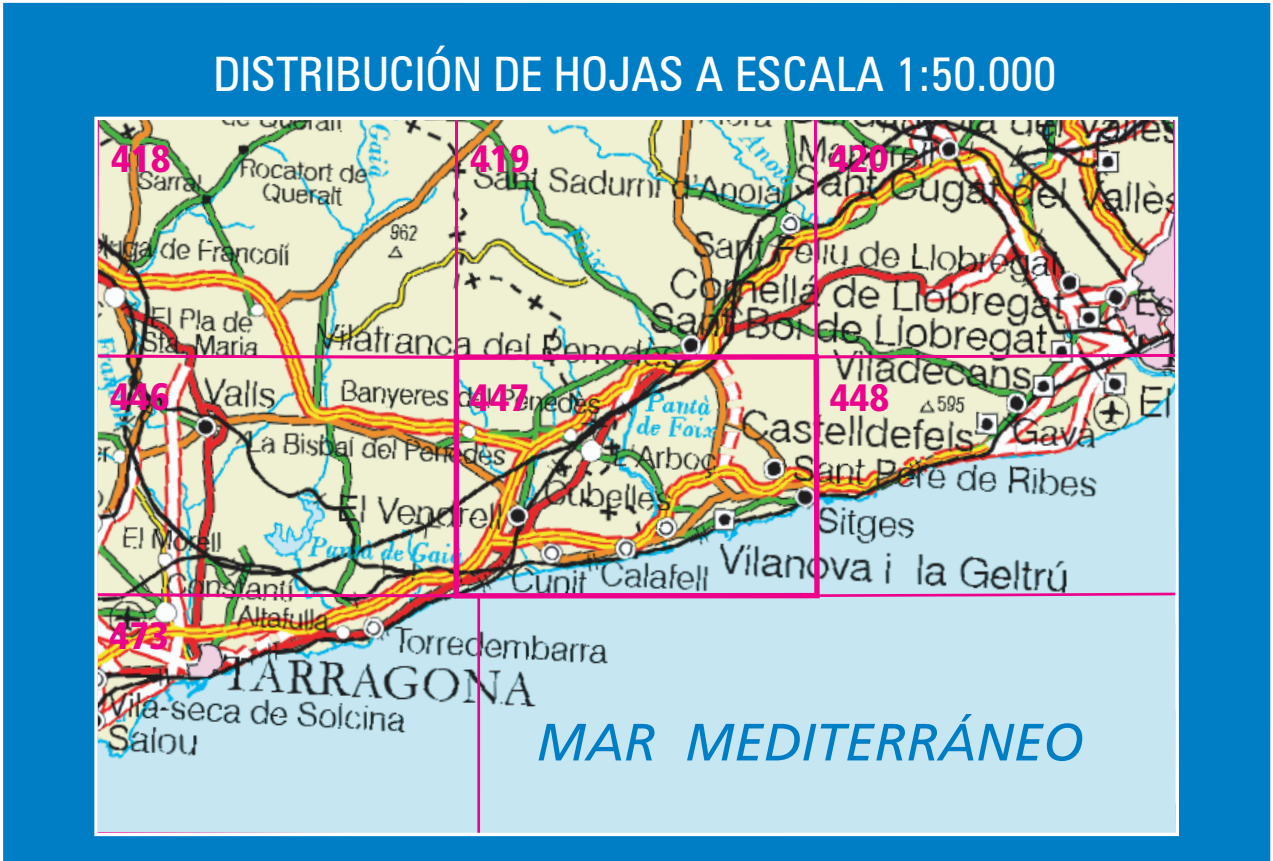
418
419
420
446
447
448
473
Sarral
Rocafort de Queralt
Sant Sadurní d'Anoia
Sant Cugat del Vallès
Valls
Banyeres
Vilafranca del Penedès
Cornellà de Llobregat
Sant Boi de Llobregat
Viladecans
Castelldefels
La Bisbal del Penedès
El Vendrell
Cubelles
Sant Pere de Ribes
Sitges
Vilanova i la Geltrú
Calafell
Cunit
Torredembarra
TARRAGONA
Vila-seca de Solcina
Salou
MAR MEDITERRÁNEO

0447 DIVISIÓN ADMINISTRATIVA (35-17)

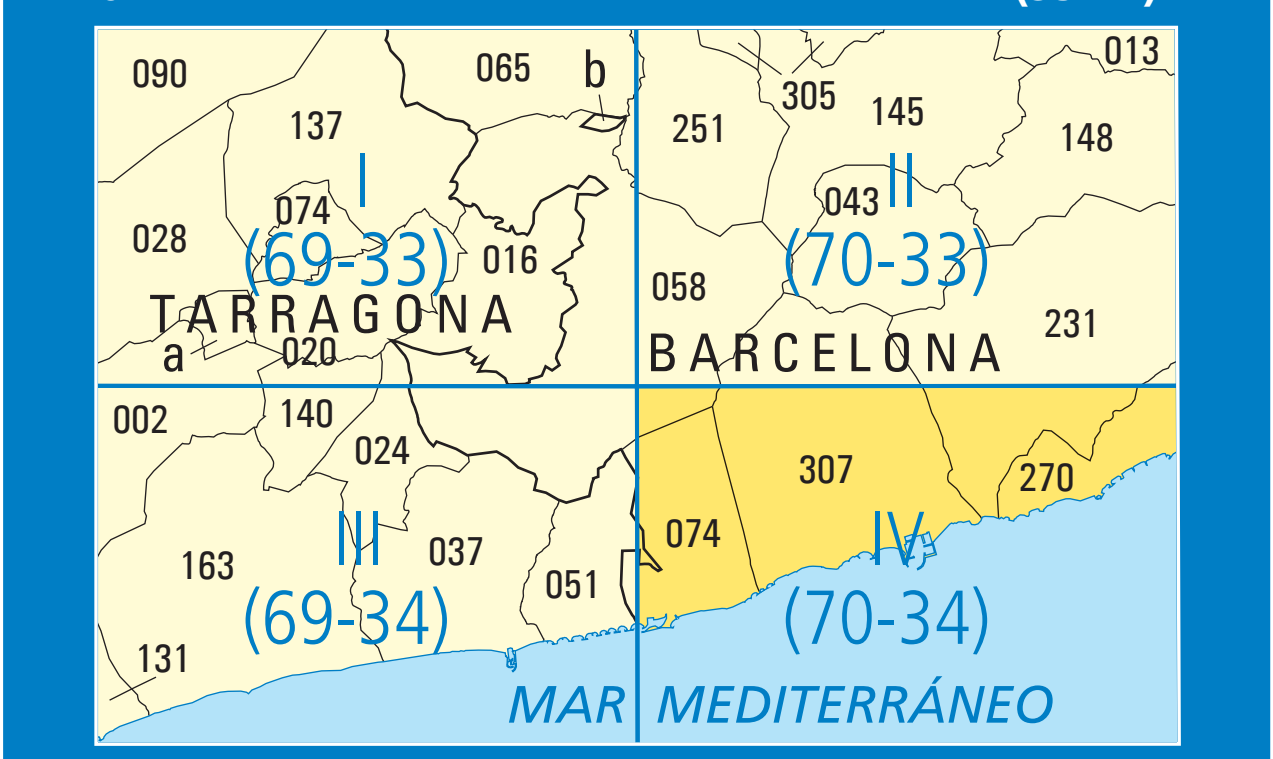
090
065
b
013
137
305
145
251
148
I
(69-33)
074
016
028
043
II
(70-33)
058
231
TARRAGONA
a
020
BARCELONA
002
140
024
307
270
III
(69-34)
037
074
IV
(70-34)
163
051
131
MAR MEDITERRÁNEO

TÉRMINOS MUNICIPALES

BARCELONA

COMARCA: Alt Penedès

Cód. INE	Nombre Municipio
08 013	Avinyonet del Penedès
08 058	Castellet i la Gornal
08 065	Castellví de la Marca
08 145	Olèrdola
08 251	Santa Margarida i els Monjos
08 305	Vilafranca del Penedès

COMARCA: Garraf

Cód. INE	Nombre Municipio
08 043	Canyelles
08 074	Cubelles
08 148	Olivella
08 231	Sant Pere de Ribes
08 270	Sitges
08 307	Vilanova i la Geltrú

TARRAGONA

COMARCA: Baix Penedès

Cód. INE	Nombre Municipio
43 002	Albinyana
43 016	L'Arboç
43 020	Banyeres del Penedès
43 024	Bellvei
43 028	La Bisbal del Penedès
43 037	Calafell
43 051	Cunit
43 074	Llorenç del Penedès
43 090	El Montmell
43 137	Sant Jaume dels Domenys
43 140	Santa Oliva
43 163	El Vendrell

COMARCA: Tarragonès

Cód. INE	Nombre Municipio
43 131	Roda de Berà

JURISDICCIONES

a La Borna (Santa Oliva)
b Cal Vías (L'Arboç)

PUBLICA:
© O. A. CENTRO NACIONAL
DE INFORMACIÓN GEOGRÁFICA
General Ibáñez de Ibero, 3 - 28003 MADRID
Teléfono: +34 91 597 95 14
www. ign.es / www.cnig.es e-mail: consulta@cnig.es
Catálogo de publicaciones
de la Administración General del Estado
https://cpage.mpr.gob.es

9 788441 663473

MTN25

447-IV
(70-34)

Vilanova i la Geltrú

1:25.000
(1 cm → 250 m)

Mapa
Topográfico
Nacional de España

GOBIERNO DE ESPAÑA
MINISTERIO DE TRANSPORTES, MOVILIDAD Y AGENDA URBANA
INSTITUTO GEOGRÁFICO NACIONAL