GOBIERNO DE ESPAÑA | MINISTERIO DE TRANSPORTES Y MOVILIDAD SOSTENIBLE | INSTITUTO GEOGRÁFICO NACIONAL | cnig

SALVATIERRA DE LOS BARROS

MTN25

853-II
(20-67)

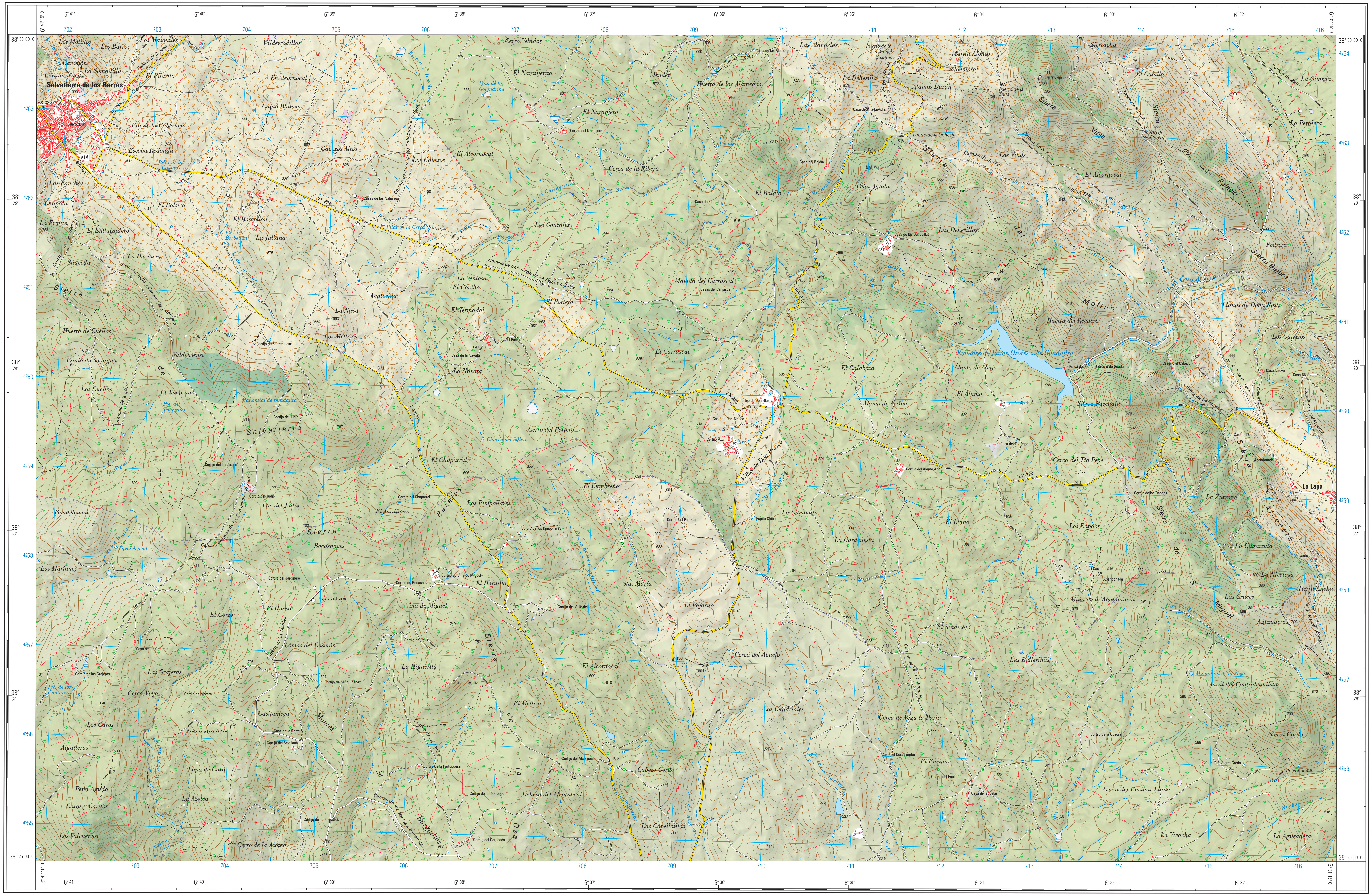
6° 41' 15'' 0
6° 41'
6° 40'
6° 39'
6° 38'
6° 37'
6° 36'
6° 35'
6° 34'
6° 33'
6° 32'
6° 31' 15'' 0
38° 30' 00'' 0
38° 29'
38° 28'
38° 27'
38° 26'
38° 25' 00'' 0
702
703
704
705
706
707
708
709
710
711
712
713
714
715
716
4255
4256
4257
4258
4259
4260
4261
4262
4263
4264
Salvatierra de los Barros
La Lapa
Los Molinos
Los Barros
Los Masquiles
Carcajón
Cortina Nueva
La Somadilla
El Pilarito
Cañada de S. Juan
Valderrodillas
El Alcornocal
Canto Blanco
Era de la Cabezuela
Escoba Redonda
Pilar de las Cogutas
Cabezos Altos
Los Cabezos
Camino de Jerez de los Caballeros a la Parra
Rivera de los Molinos
Cerro Velador
El Naranjerito
Pozo de la Golondrina
El Naranjero
Cortijo del Naranjero
Méndez
Camino de la Trocha
Huerta de las Alamedas
Casa de las Alamedas
Las Alamedas
Puerto de la Puerta del Castaño
Camino de Don Blasco
La Dehesilla
Casa de Villa Envidia
Martín Alonso
Valdemoral
Álamos Durán
Puerto de la Zorra
Sierra Vieja
Sierracha
El Cubillo
Camino de la Lapa
Camino de Zafra
La Gimena
La Peralera
Puerto de Serranos
Sierra Vieja de Palacio
Camino de la Zorra
Callejón de Sevilla
Las Viñas
Puerto de la Dehesilla
Fte. de la Legana
Casa del Baldío
El Baldío
A. de Valdehiguera
Peña Aguda
El Alcornocal
PR-BA 158
A. de las Viñas
Cerca de la Ribera
Rivera del Guadajira
Casa del Guarda
Los González
Fte. del Zorro
Las Lanchas
Chapala
La Ermita
El Bolsico
El Endulzadero
El Borbollón
Fte. del Borbollón
La Juliana
A. del Alcornocal
Casas de los Naharros
Pilar de la Cerca
EX-320
BA-155
BA-031
BA-030
Igl. de S. Blas
Camino de Salvatierra de los Barros a Zafra
La Ventosa
El Corcho
El Portero
Majada del Carrascal
Casas del Carrascal
Casa de las Dehesillas
Las Dehesillas
Río Guadajira
Molino
Huerta del Recuero
Pedrera
Sierra Bejera
Llanos de Doña Rosa
Los Garrizos
A. del Valle
Casa Nueva
Casa Blanca
Caserío el Cabezo
Colada de Feria
Colada de los Carrizos
Colada Fte. del Maestre
Colada de Salvatierra
La Herencia
Sauceda
Pista del Judío o Camino del Temprano
Sierra de Salvatierra
Huerta de Cuellos
Prado de Sayagua
Los Cuellos
Camino de la Sierra
Valdeasensí
El Temprano
Fte. del Temprano
Manantial de Guadajira
Cortijo de Judío
Cortijo de Santa Lucía
Ventosina
La Nava
Los Mellizos
El Termadal
Cortijo del Portero
Casa de la Navata
La Navata
Rivera del Guadajira
El Carrascal
Cerro del Portero
Charca del Sillero
Cortijo de Don Blasco
Casa de Don Blasco
Cortijo Azul
Viñas de Don Blasco
A. Don Blasco
El Calabazo
Embalse de Jaime Ozores o de Guadajira
Presa de Jaime Ozores o de Guadajira
Álamo de Abajo
El Álamo
Álamo de Arriba
Cortijo del Álamo de Abajo
Sierra Pascuala
Casa del Tío Pepe
Cerca del Tío Pepe
Cortijo del Álamo Alto
Casa del Coto
Abandonada
Cortijo del Temprano
A. Prado de la Higuera
El Chaparral
Cortijo del Chaparral
Cortijo del Judío
Fte. del Judío
El Jardinero
Perales
Los Pimpollares
Cortijo de los Pimpollares
El Cumbreño
Cortijo del Pajarito
Casa Espita Chica
La Gamonita
La Caracuesta
El Llano
Los Rapaos
Cortijo de los Rapaos
Sierra de S. Miguel
La Zurrona
A. de las Cagarrutas o del Testamento
Alconera
La Cagarruta
Cortijo de Hoja de Olivares
Casa de la Mina
Fuentebuena
A. de los Marianes
Los Marianes
Sierra Bocasnaves
Camino de Jerez de los Caballeros a la Parra
Cortijo del Jardinero
Cortijo de Viña de Miguel
Cortijo de Bocasnaves
El Hornillo
Viña de Miguel
Cortijo del Huevo
El Huevo
El Corzo
Cortijo del Valle del Lobo
Rivera de los Cuadrales
Sta. María
El Pajarito
Mina de la Abundancia
La Nicolasa
Tierra Ancha
Las Cruces
Aguzaderas
Colada de los Leñadores
A. de Valdebuitres
El Sindicato
Las Ballerinas
Camino de Feria a Burguillos
Cerca del Abuelo
Lomas del Caserón
Camino de los Montes
A. de los Montes
Cortijo de Solís
La Higuerita
Sierra de la Osa
Casa de las Grajeras
Cortijo de las Grajeras
Las Grajeras
Fte. de los Cantareros
A. de los Caritos
Cerca Vieja
Cortijo de Moteral
Cortijo de Minguibáñez
Cortijo del Mellizo
El Mellizo
A. del Mellizo
Montes de Burguillos
Casitameca
Casa de la Bartola
Cortijo del Sevillano
Cortijo de la Lapa de Caro
Los Caros
Algalleras
Lapa de Caro
A. de los Caros
Peña Aguda
Caros y Caritos
La Azotea
Los Valcuervos
A. Valcuervos
Cerro de la Azotea
Cortijo de los Chivatos
Camino de los Montes a Barcarrota
Cortijo de la Portuguesa
Cortijo de los Barbaos
Dehesa del Alcornocal
Cortijo del Corchado
Cortijo del Alcornocal
Cabezo Gordo
A. de Capellanías
Las Capellanías
A. del Alcornocal
Los Cuadriales
A. de los Maravillas
A. de la Vega de Parra
Cerca de Vega la Parra
Casa del Cura Lombo
El Encinar
Cortijo del Encinar
Casa del Encinar
Rivera de la Dehesa
Cortijo de la Cuadra
Manantial de la Vieja
Jaral del Contrabandista
Sierra Gorda
Cortijo de Sierra Gorda
A. del Torbiscal
Camino de la Fuente
Cerca del Encinar Llano
A. del Tobiscal
A. de la Cerca Nueva
La Vivacha
La Aguzadera

SIGNOS CONVENCIONALES

Carreteras
- Autopista Peaje. Autopista Libre/Autovía — AP–6 / A–6
- Nacional. Autonómica 1er orden. — N–340 / LR–111
- Autonómica 2º orden. 3er orden y locales. — C–634 / CR–326
- En construcción. Pistas.
- Vial eje. Estación de servicio. Carril Bici
- Caminos. Senda. Vía Verde.
- Vía pecuaria. Sendero de Gran Recorrido.

Ferrocarriles
- Alta velocidad. Electrificado.
- Vía ancho normal: doble, sencilla.
- Vía estrecha: doble, sencilla.
- En construcción. Abandonado.
- Estación. Túnel.

Altimetría
- Curvas de nivel. Intercaladas. Depresión. — 600
- Desmonte. Terraplén. Vertedero, escombrera.

Límites de divisiones administrativas
- Nación. Comunidad Autónoma.
- Provincia. Municipio.
- Línea límite pendiente de acuerdo.
- Parque Nacional. Parque Natural.

Hidrografía
- Curso de agua: permanente, intermitente.
- Canales, acequias > 5 m, 1–5 m, < 1 m.
- Conducción subterránea. Drenaje.
- Ramblas o aluviones. Curva batimétrica. — 600

Signos lineales diversos
- Conducción de combustible: superf., subter.
- Teleférico. Cinta transportadora.
- Línea eléctrica: > 110 kV y < 110 kV.
- Acueducto. Sifón.
- Alambrada. Tapia. Muro de contención (dique).

Signos puntuales
- Vértice Geodésico: REGENTE, ROI. Hito fronterizo. Árbol singular
- Hito km carretera. Hito km ferrocarril. Hito km canal. Camino de Santiago
- Cantera. Mina. Edificio de Interés. Nave industrial
- Edificio aislado. Edificio en ruinas. Plaza de Toros. Corral
- Monumento. Castillo. Restos arqueológicos. Cementerio
- Cruz aislada. Edif. relig. cristiano. Edif. relig. otras conf. Iglesia y cementerio.
- Campo de fútbol. Pista deportiva. Camping. Área recreativa.
- Cueva habitada. Cueva industrial. Cueva natural. Refugio
- Pozo de petróleo. Pozo de gas. Molino de agua. Molino de viento
- Helipuerto. Estación espacial. Antena. Aerogenerador
- Panel solar. Torre de alta tensión. Estación de bombeo.
- Depósito. Silo. Torre de observación. Torre de vigía histórica
- Depósito de agua elevado. Depósito de agua a ras de suelo. Depuradora. Pozo
- Fuente. Aljibe, Piscina, Estanque, Cisterna. Abrevadero. Manantial
- Baliza. Faro. Central eléctrica hidráulica
- Chimenea. Palomar. Punto acotado. Campo de batalla

1 : 25.000

1.000 m. 500 0 1 2 km.

Elipsoide SGR80. Proyección UTM. Datum ETRS89. Las longitudes están referidas al meridiano de Greenwich.
Las altitudes se refieren al nivel medio del Mediterráneo en Alicante. Mareógrafo del IGN.
Equidistancia de las curvas de nivel 10 metros. Intercaladas 5 metros.

DATOS PARA EL CENTRO DE LA HOJA

Huso: 29. Convergencia de la cuadrícula ω = 1°29'26''
Factor de escala = 1,000138
Valor medio de la declinación magnética para el 1 de Enero de 2023 δ = 0° 46' Oeste
La declinación disminuye cada año 8,3'

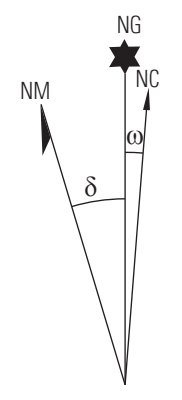

En esta publicación se ha utilizado papel libre de cloro de acuerdo con los criterios medioambientales de la contratación pública.
Agradecemos al público usuario la colaboración en la localización de posibles errores y omisiones.

Reservados todos los derechos que marca la Ley.
© INSTITUTO GEOGRÁFICO NACIONAL. Subd. Gral. de Cartografía y Observación del Territorio. C/ General Ibáñez de Ibero, 3. 28003 Madrid.

NÚCLEOS DE POBLACIÓN

Capital de provincia > 200.000 hab.	**MADRID**
Capital de provincia < 200.000 hab.	**CÁCERES**
Capital de municipio > 50.000 hab.	**LINARES**
Capital de municipio > 10.000 hab.	**Tudela**
Capital de municipio > 2.000 hab.	**Lardero**
Capital de municipio > 500 hab.	**Priego**
Capital de municipio < 500 hab.	**Espelúy**
Entidad de población y urbanizaciones > 500 hab.	Algaida
Entidad de población y urbanizaciones > 50 hab.	Rodilana
Entidad de población y urbanizaciones < 50 hab.	Pando
Entidad colectiva, parroquia, concejo y otros	Outeiro
Barrios menores y otros núcleos	La Estación
Edificación aislada: casa, ermita y otros	Ermita de San José

COBERTURAS Y USOS DEL SUELO
(Sistema de Información sobre Ocupación del Suelo en España, SIOSE)

CULTIVOS
- Prados
- Secano
- Regadío
- Arroz
- Cítricos
- Frutales
- Viñedo
- Olivar
- Olivar y viñedo
- Viñedo y frutales
- Viñedo y herbáceos
- Olivar y herbáceos
- Olivar, viñedo y herbáceos
- Huerta

VEGETACIÓN NATURAL
- Pastizales
- Matorrales
- Frondosas
- Coníferas
- Arbolado mixto
- Dehesa

TERRENOS SIN VEGETACIÓN
- Roquedo, erial
- Lavas
- Dunas
- Playas
- Ramblas, aluviones
- Glaciares

ZONAS HÚMEDAS
- Zonas pantanosas
- Marismas
- Salinas
- Láminas de agua

COBERTURAS ARTIFICIALES
- Parques y Jardines
- Campos de Golf
- Otras coberturas

VÉRTICES GEODÉSICOS

NOMBRE	ORDEN	X UTM	Y UTM	H
Sierra Vieja	ROI	712.892	4.263.658	811

3ª Edición generada automáticamente en 2023 a partir
de la Base Topográfica Nacional (BTN25) e Información Geográfica
de Referencia (IGR) con la última información disponible.
http://centrodedescargas.cnig.es
Producción e impresión: INSTITUTO GEOGRÁFICO NACIONAL
Depósito Legal: M-23527-2024. NIPO: 198-24-001-7

MAPA TOPOGRÁFICO NACIONAL

DISTRIBUCIÓN DE HOJAS A ESCALA 1:50.000

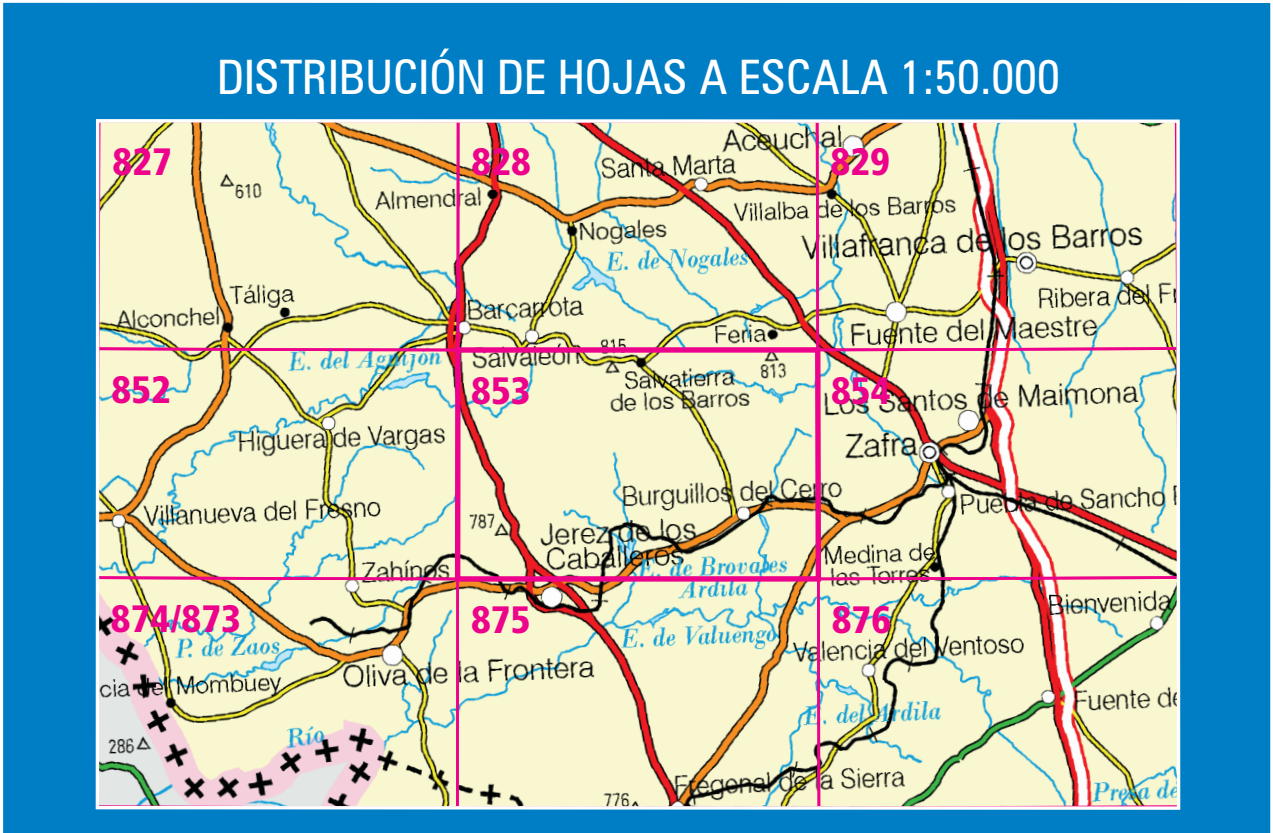
827
828
829
852
853
854
874/873
875
876
Aceuchal
Santa Marta
Almendral
Nogales
Villalba de los Barros
Villafranca de los Barros
Táliga
Barcarrota
Alconchel
Feria
Fuente del Maestre
Ribera del Fresno
Salvaleón
Salvatierra de los Barros
Los Santos de Maimona
Zafra
Higuera de Vargas
Villanueva del Fresno
Burguillos del Cerro
Jerez de los Caballeros
Zahínos
Medina de las Torres
Puebla de Sancho Pérez
Oliva de la Frontera
Valencia del Ventoso
Bienvenida
Fregenal de la Sierra
Fuente de Cantos

0853 DIVISIÓN ADMINISTRATIVA (10-34)

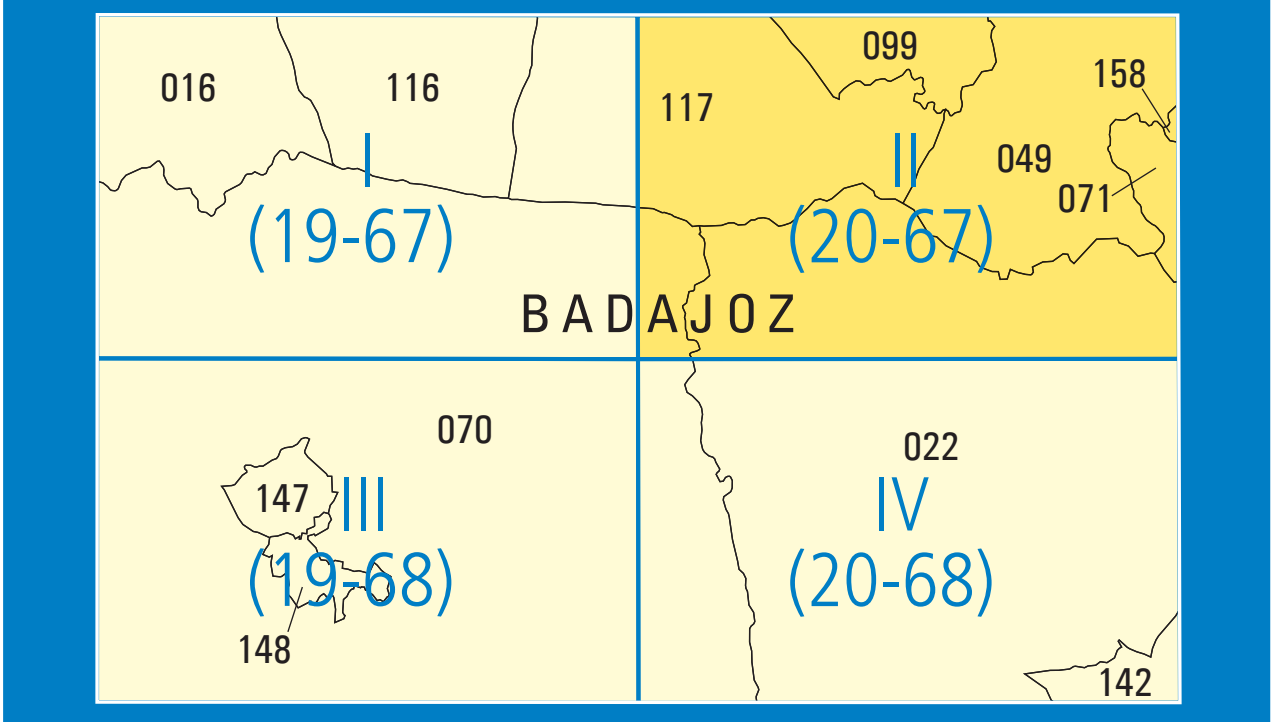
016
116
117
099
158
049
071
I (19-67)
II (20-67)
BADAJOZ
070
147
III (19-68)
148
022
IV (20-68)
142

TÉRMINOS MUNICIPALES

BADAJOZ

Cód. INE	Nombre Municipio
06 016	Barcarrota
06 022	Burguillos del Cerro
06 049	Feria
06 070	Jerez de los Caballeros
06 071	La Lapa
06 099	La Parra
06 116	Salvaleón
06 117	Salvatierra de los Barros
06 142	Valverde de Burguillos
06 147	Valle de Matamoros
06 148	Valle de Santa Ana
06 158	Zafra

PUBLICA:
© O. A. CENTRO NACIONAL DE INFORMACIÓN GEOGRÁFICA
General Ibáñez de Ibero, 3 - 28003 MADRID
Teléfono: +34 91 597 95 14
www. ign.es / www.cnig.es e-mail: consulta@cnig.es
Catálogo de publicaciones de la Administración General del Estado
https://cpage.mpr.gob.es

9 788441 670501

MTN25

853-II
(20-67)

Salvatierra de los Barros

1:25.000
(1 cm → 250 m)

Mapa Topográfico Nacional de España

GOBIERNO DE ESPAÑA | MINISTERIO DE TRANSPORTES Y MOVILIDAD SOSTENIBLE | INSTITUTO GEOGRÁFICO NACIONAL | cnig