GOBIERNO DE ESPAÑA | MINISTERIO DE TRANSPORTES Y MOVILIDAD SOSTENIBLE | INSTITUTO GEOGRÁFICO NACIONAL | cnig

VILLANUEVA DE LA SERENA

MTN 25

779-I
(25-61)

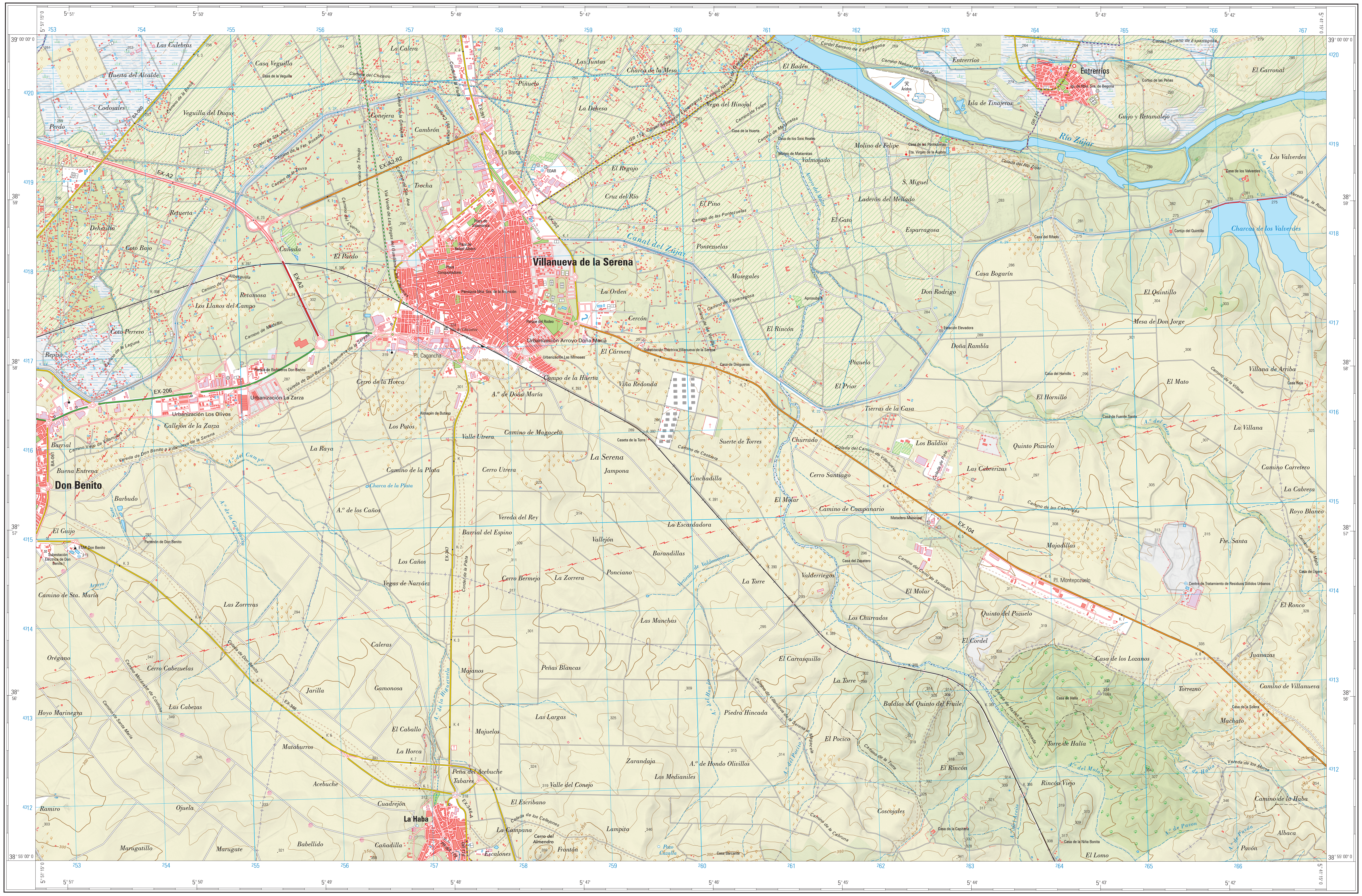
5° 51' 15'' O
5° 51'
5° 50'
5° 49'
5° 48'
5° 47'
5° 46'
5° 45'
5° 44'
5° 43'
5° 42'
5° 41' 15'' O
253
254
255
256
257
258
259
260
261
262
263
264
265
266
267
39° 00' 00'' 0
4320
4319
4318
4317
4316
4315
4314
4313
4312
38° 59'
38° 58'
38° 57'
38° 56'
38° 55' 00'' 0
Las Culebras
Huerta del Alcalde
Casa Veguilla
Casa de la Veguilla
La Calera
Camino del Chicarro
Codosales
Perdo
BA-060
Camino de la Barca
Veguilla del Duque
Conejera
Cambrón
Cañada de la Conejera
Camino Cambrón
Cordel de la Plata
EX-351
Cordel de Sta. Ana
Camino de la Fte. Rosada
Camino de la Zorra
Camino de Tamujo
EX-A2-R2
EX-A2
Trocha
Retuerta
Dehesilla
Coto Bajo
Cañada
El Pardo
Camino del Cuervo
Camino de Sta. Ana
Vía Verde de las Vegas del Guadiana y las Villuercas
Plaza de Salamanca
Plaza de Rafael Alberti
Plaza Conquistadores
Parroquia Ntra. Sra. de la Asunción
Silo de Villanueva
Camino de la Alberquilla
Retamosa
Los Llanos del Campo
Camino de Medellín
Coto Perrero
Camino de la Laguna
Repiso
Parque de Bomberos Don Benito
Vereda de Don Benito a Villanueva de la Serena
EX-206
Urbanización La Zarza
Urbanización Los Olivos
Callejón de la Zarza
Pl. Caganchа
Cerro de la Horca
A.º de Doña María
Almacén de Butano
Los Patos
Valle Utrera
Camino de Magacela
Barrial
Camino Viejo de Villanueva
BA-061
Buena Entrena
Don Benito
Barbudo
Siete
A.º de la Gamonosa
A.º del Campo
La Raya
Camino de la Plata
Charca de la Plata
Cerro Utrera
A.º de los Caños
El Guijo
Partenón de Don Benito
ETAP Don Benito
Subestación Eléctrica de Don Benito I
Vereda del Rey
Barrial del Espino
Los Caños
Vegas de Narváez
Cerro Bermejo
Camino de Sta. María
Arroyo
Las Zorreras
Caleras
Orégano
Cerro Cabezuelas
Colada de Don Benito
Camino Mozárabe de Córdoba
Camino de Santa María
Las Cabezas
Jarilla
Gamonosa
Majanos
Hoyo Marinegra
EX-346
EX-347
A.º de la Higueruela
El Caballo
Majuelos
La Horca
Mataburros
Acebuche
Peña del Acebuche
Tabares
Cuadrejón
EX-346-A
Ramiro
Ojuela
La Haba
Babellido
Cañadilla
Marugatillo
Marugate
Escalones
La Campana
Colada de los Callejones
Cerro del Almendro
El Escribano
Frontón
Valle del Conejo
Las Juntas
Charca de la Mesa
Piñuelo
La Dehesa
Camino Natural del Guadiana
Cordel Serrano de Esparragosa
Vega del Hinojal
Camino de Felipe
Casa de la Huerta
GR 114
Camino de Matarratas
Casa de los Seis Reales
Molino de Matarratas
Pl. La Barca
EDAR
El Regajo
Cruz del Río
El Pino
Camino de las Pontezuelas
EX-352
Canal del Zújar
Pontezuelas
Villanueva de la Serena
La Orden
Cercón
Masegales
Camino de Esparragosa
Camino de las Verillas
Aprosuba
El Rincón
Parque del Rodeo
Urbanización Arroyo Doña María
Urbanización Las Mimosas
Subestación Eléctrica Villanueva de la Serena
El Cármen
Casa de Drogueros
Campo de la Huerta
Viña Redonda
Pozuelo
El Prior
Tierras de la Casa
Caseta de la Torre
Camino de Castuera
Suerte de Torres
La Serena
Jampona
Churrado
Colada del Camino de Villanueva
Cinchadilla
Cerro Santiago
El Molar
Camino de Campanario
Matadero Municipal
EX-104
La Escardadora
Vallejón
Barandillas
Vertiente de Valdemenara
Ponciano
La Zorrera
La Torre
Valderriegos
Casa del Zapatero
Camino del Cerro de Santiago
Los Churrados
Las Manchas
Peñas Blancas
El Carrasquillo
El Cordel
Camino de Villanueva de la Serena a Magacela
A.º del Hondo
Piedra Hincada
Las Largas
Baldíos del Quinto del Fraile
El Pocico
A.º del Pocito
Camino de la Torre
Zarandaja
A.º de Hondo Olivillos
Los Medianiles
Coscojales
Camino de la Cabruna
Lampita
Pozo Cazalla
Casa Barcante
Casa de la Capitana
El Badén
Entrerríos
Camino Natural del Guadiana
Áridos
Isla de Tinajeros
Igl. de Ntra. Sra. de Begoña
Cortijo de las Peñas
Guijo y Retamalejo
El Garronal
Río Zújar
Molino de Felipe
Casa de las Pontezuelas
Eta. Virgen de la Aurora
Valmojado
Colada del Río Zújar
Arroyo del Molar
S. Miguel
Laderón del Mellado
El Gato
Esparragosa
Casa del Rifado
Cortijo del Quintillo
Los Valverdes
Casa de los Valverdes
A.º de la Villana
Vereda de la Roma
Charcas de los Valverdes
Casa Bogarín
Don Rodrigo
Estación Elevadora
Doña Rambla
El Quintillo
Mesa de Don Jorge
Casa del Hornillo
El Hornillo
El Mato
Villana de Arriba
Camino de la Villana
Casa Reja
Casa de Fuente Santa
A.º del Gato
La Villana
Los Baldíos
Colada de Pela
Quinto Pozuelo
Las Cabrerizas
Camino de las Cabrerizas
Camino Carretero
La Cabrera
Royo Blanco
Majadillas
Fte. Santa
Camino del Mato
Casa de Ligero
Centro de Tratamiento de Residuos Sólidos Urbanos
Pl. Montepozuelo
El Ronco
Quinto del Pozuelo
Casa de los Lozanos
Juanazas
Halía
Casa de Halía
Senda de Halía a La Coronada
Torrezno
Camino de Villanueva
Casa de la Solera
Machato
Torre de Halía
A.º del Mola
A.º de Halía
Vereda de los Moros
Rincón Viejo
A.º del Aceite
Camino de la Haba
A.º de Pavon
A.º de Pavón
Albaca
Casa de la Niña Bonita
El Lomo
Pavón

SIGNOS CONVENCIONALES

Carreteras

Autopista Peaje. Autopista Libre/Autovía	AP–6	A–6
Nacional. Autonómica 1er orden.	N–340	LR–111
Autonómica 2º orden. 3er orden y locales.	C–634	CR–326
En construcción. Pistas.		
Vial eje. Estación de servicio. Carril Bici		
Caminos. Senda. Vía Verde.		
Vía pecuaria. Sendero de Gran Recorrido.		

Ferrocarriles

- Alta velocidad. Electrificado.
- Vía ancho normal: doble, sencilla.
- Vía estrecha: doble, sencilla.
- En construcción. Abandonado.
- Estación. Túnel.

Altimetría

- Curvas de nivel. Intercaladas. Depresión. 600
- Desmonte. Terraplén. Vertedero, escombrera.

Límites de divisiones administrativas

- Nación. Comunidad Autónoma.
- Provincia. Municipio.
- Línea límite pendiente de acuerdo.
- Parque Nacional. Parque Natural.

Hidrografía

- Curso de agua: permanente, intermitente.
- Canales, acequias > 5 m, 1–5 m, < 1 m.
- Conducción subterránea. Drenaje.
- Ramblas o aluviones. Curva batimétrica. 600

Signos lineales diversos

- Conducción de combustible: superf., subter.
- Teleférico. Cinta transportadora.
- Línea eléctrica: > 110 kV y < 110 kV.
- Acueducto. Sifón.
- Alambrada. Tapia. Muro de contención (dique).

Signos puntuales

- Vértice Geodésico: REGENTE, ROI. Hito fronterizo. Árbol singular
- Hito km carretera. Hito km ferrocarril. Hito km canal. Camino de Santiago
- Cantera. Mina. Edificio de Interés. Nave industrial
- Edificio aislado. Edificio en ruinas. Plaza de Toros. Corral
- Monumento. Castillo. Restos arqueológicos. Cementerio
- Cruz aislada. Edif. relig. cristiano. Edif. relig. otras conf. Iglesia y cementerio.
- Campo de fútbol. Pista deportiva. Camping. Área recreativa.
- Cueva habitada. Cueva industrial. Cueva natural. Refugio
- Pozo de petróleo. Pozo de gas. Molino de agua. Molino de viento
- Helipuerto. Estación espacial. Antena. Aerogenerador
- Panel solar. Torre de alta tensión. Estación de bombeo.
- Depósito. Silo. Torre de observación. Torre de vigía histórica
- Depósito de agua elevado. Depósito de agua a ras de suelo. Depuradora. Pozo
- Fuente. Aljibe, Piscina, Estanque, Cisterna. Abrevadero. Manantial
- Baliza. Faro. Central eléctrica hidráulica
- Chimenea. Palomar. Punto acotado. Campo de batalla

1 : 25.000

1.000 m. 500 0 1 2 km.

Elipsoide SGR80. Proyección UTM. Datum ETRS89. Las longitudes están referidas al meridiano de Greenwich.
Las altitudes se refieren al nivel medio del Mediterráneo en Alicante. Mareógrafo del IGN.
Equidistancia de las curvas de nivel 10 metros. Intercaladas 5 metros.

DATOS PARA EL CENTRO DE LA HOJA

Huso: 30. Convergencia de la cuadrícula ω = -1°44'35''
Factor de escala = 1,00031
Valor medio de la declinación magnética para el 1 de Enero de 2023 δ = 0° 39' Oeste
La declinación disminuye cada año 8,2'

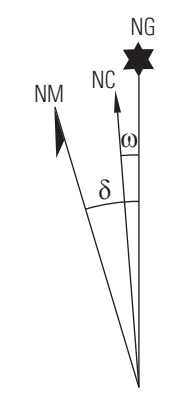

En esta publicación se ha utilizado papel libre de cloro de acuerdo con los criterios medioambientales de la contratación pública.
Agradecemos al público usuario la colaboración en la localización de posibles errores y omisiones.

Reservados todos los derechos que marca la Ley.
© INSTITUTO GEOGRÁFICO NACIONAL. Subd. Gral. de Cartografía y Observación del Territorio. C/ General Ibáñez de Ibero, 3. 28003 Madrid.

NÚCLEOS DE POBLACIÓN

Capital de provincia > 200.000 hab.	MADRID
Capital de provincia < 200.000 hab.	CÁCERES
Capital de municipio > 50.000 hab.	LINARES
Capital de municipio > 10.000 hab.	Tudela
Capital de municipio > 2.000 hab.	Lardero
Capital de municipio > 500 hab.	Priego
Capital de municipio < 500 hab.	Espelúy
Entidad de población y urbanizaciones > 500 hab.	Algaida
Entidad de población y urbanizaciones > 50 hab.	Rodilana
Entidad de población y urbanizaciones < 50 hab.	Pando
Entidad colectiva, parroquia, concejo y otros	Outeiro
Barrios menores y otros núcleos	La Estación
Edificación aislada: casa, ermita y otros	Ermita de San José

COBERTURAS Y USOS DEL SUELO

(Sistema de Información sobre Ocupación del Suelo en España, SIOSE)

CULTIVOS
- Prados
- Secano
- Regadío
- Arroz
- Cítricos
- Frutales
- Viñedo
- Olivar
- Olivar y viñedo
- Viñedo y frutales
- Viñedo y herbáceos
- Olivar y herbáceos
- Olivar, viñedo y herbáceos
- Huerta

VEGETACIÓN NATURAL
- Pastizales
- Matorrales
- Frondosas
- Coníferas
- Arbolado mixto
- Dehesa

TERRENOS SIN VEGETACIÓN
- Roquedo, erial
- Lavas
- Dunas
- Playas
- Ramblas, aluviones
- Glaciares

ZONAS HÚMEDAS
- Zonas pantanosas
- Marismas
- Salinas

- Láminas de agua

COBERTURAS ARTIFICIALES
- Parques y Jardines
- Campos de Golf
- Otras coberturas

VÉRTICES GEODÉSICOS

NOMBRE	ORDEN	X UTM	Y UTM	H
Halía	REG.	264.503	4.312.927	334
Silo de Villanueva	ROI	257.314	4.317.224	324

4ª Edición generada automáticamente en 2023 a partir
de la Base Topográfica Nacional (BTN25) e Información Geográfica
de Referencia (IGR) con la última información disponible.
http://centrodedescargas.cnig.es
Producción e impresión: INSTITUTO GEOGRÁFICO NACIONAL
Depósito Legal: M-22431-2024. NIPO: 198-24-001-7

MAPA TOPOGRÁFICO NACIONAL

DISTRIBUCIÓN DE HOJAS A ESCALA 1:50.000

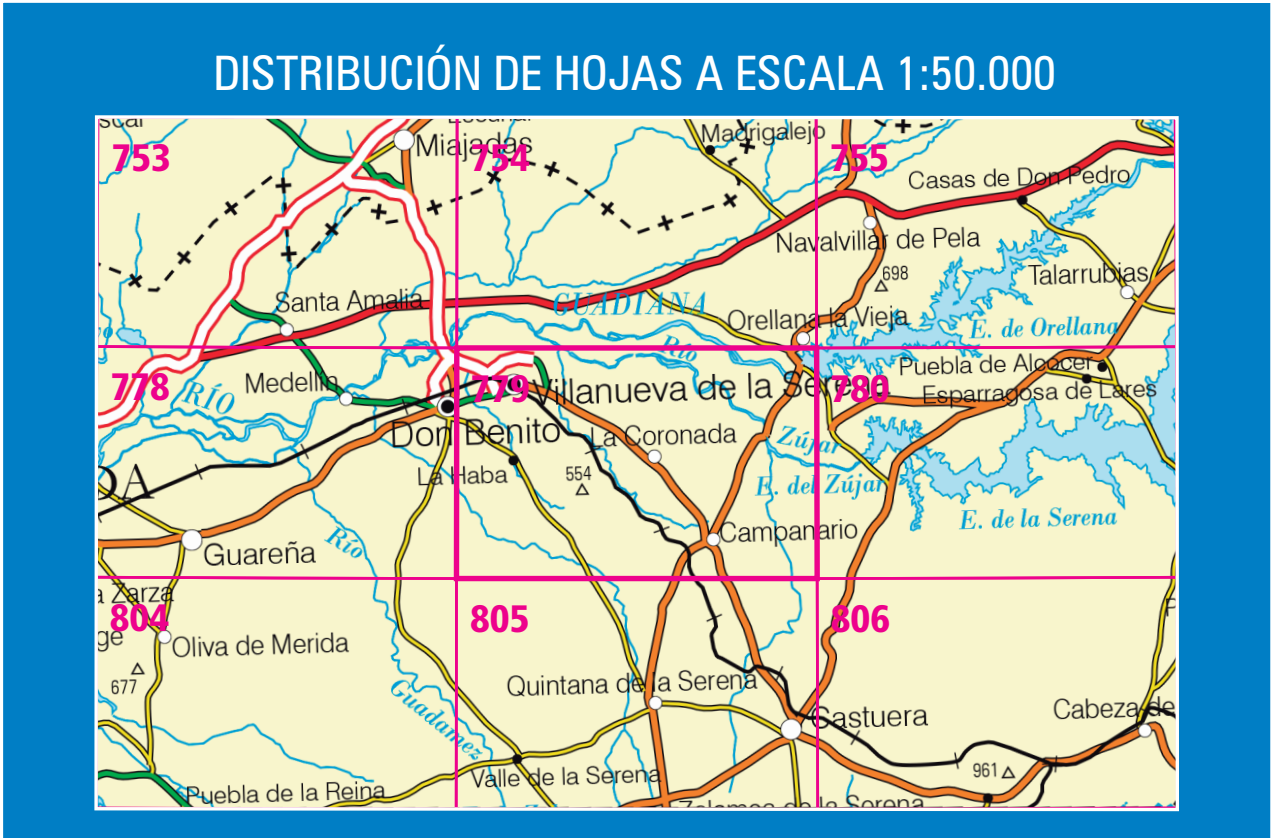
753
754
755
778
779
780
804
805
806
Miajadas
Madrigalejo
Casas de Don Pedro
Navalvillar de Pela
Talarrubias
Santa Amalia
Orellana la Vieja
E. de Orellana
Medellín
Villanueva de la Serena
Puebla de Alcocer
Esparragosa de Lares
Don Benito
La Coronada
La Haba
Campanario
E. de la Serena
Guareña
Oliva de Mérida
Quintana de la Serena
Castuera
Cabeza del Buey
Puebla de la Reina
Valle de la Serena
Río Guadiana
Zújar

0779 DIVISIÓN ADMINISTRATIVA (13-31)

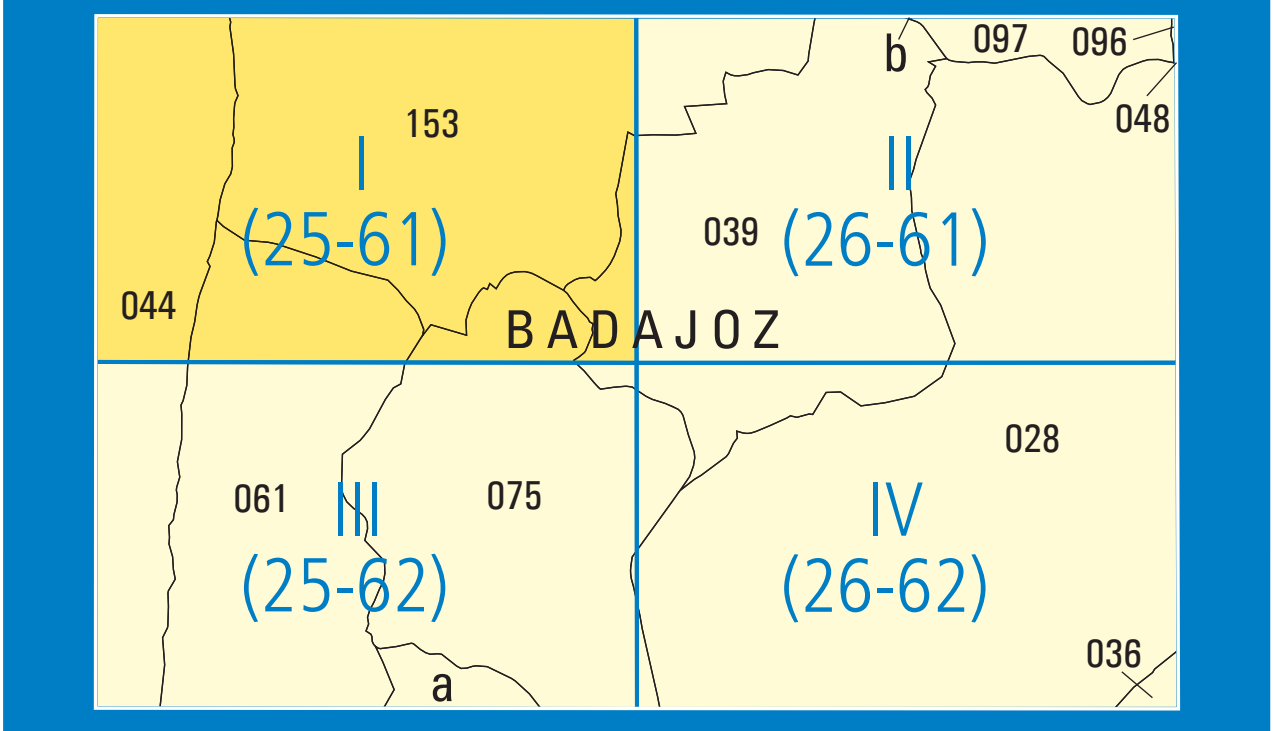
I
(25-61)
II
(26-61)
III
(25-62)
IV
(26-62)
153
044
039
097
096
048
b
BADAJOZ
061
075
028
036
a

TÉRMINOS MUNICIPALES

BADAJOZ

Cód. INE	Nombre Municipio
06 028	Campanario
06 036	Castuera
06 039	La Coronada
06 044	Don Benito
06 048	Esparragosa de Lares
06 061	La Haba
06 075	Magacela
06 096	Orellana de la Sierra
06 097	Orellana la Vieja
06 153	Villanueva de la Serena

JURISDICCIONES

a La Guarda (Campanario)
b Las Lagunas (Don Benito)

PUBLICA:
© O. A. CENTRO NACIONAL
DE INFORMACIÓN GEOGRÁFICA
General Ibáñez de Ibero, 3 - 28003 MADRID
Teléfono: +34 91 597 95 14
www. ign.es / www.cnig.es e-mail: consulta@cnig.es
Catálogo de publicaciones
de la Administración General del Estado
https://cpage.mpr.gob.es

9 788441 669802

MTN 25

779-I
(25-61)

Villanueva de la Serena

1:25.000
(1 cm → 250 m)

Mapa
Topográfico
Nacional de España

GOBIERNO DE ESPAÑA | MINISTERIO DE TRANSPORTES Y MOVILIDAD SOSTENIBLE | INSTITUTO GEOGRÁFICO NACIONAL | cnig