GOBIERNO DE ESPAÑA

MINISTERIO DE TRANSPORTES Y MOVILIDAD SOSTENIBLE

INSTITUTO GEOGRÁFICO NACIONAL

LAGARTERA

MTN25

625-IV

(28-50)

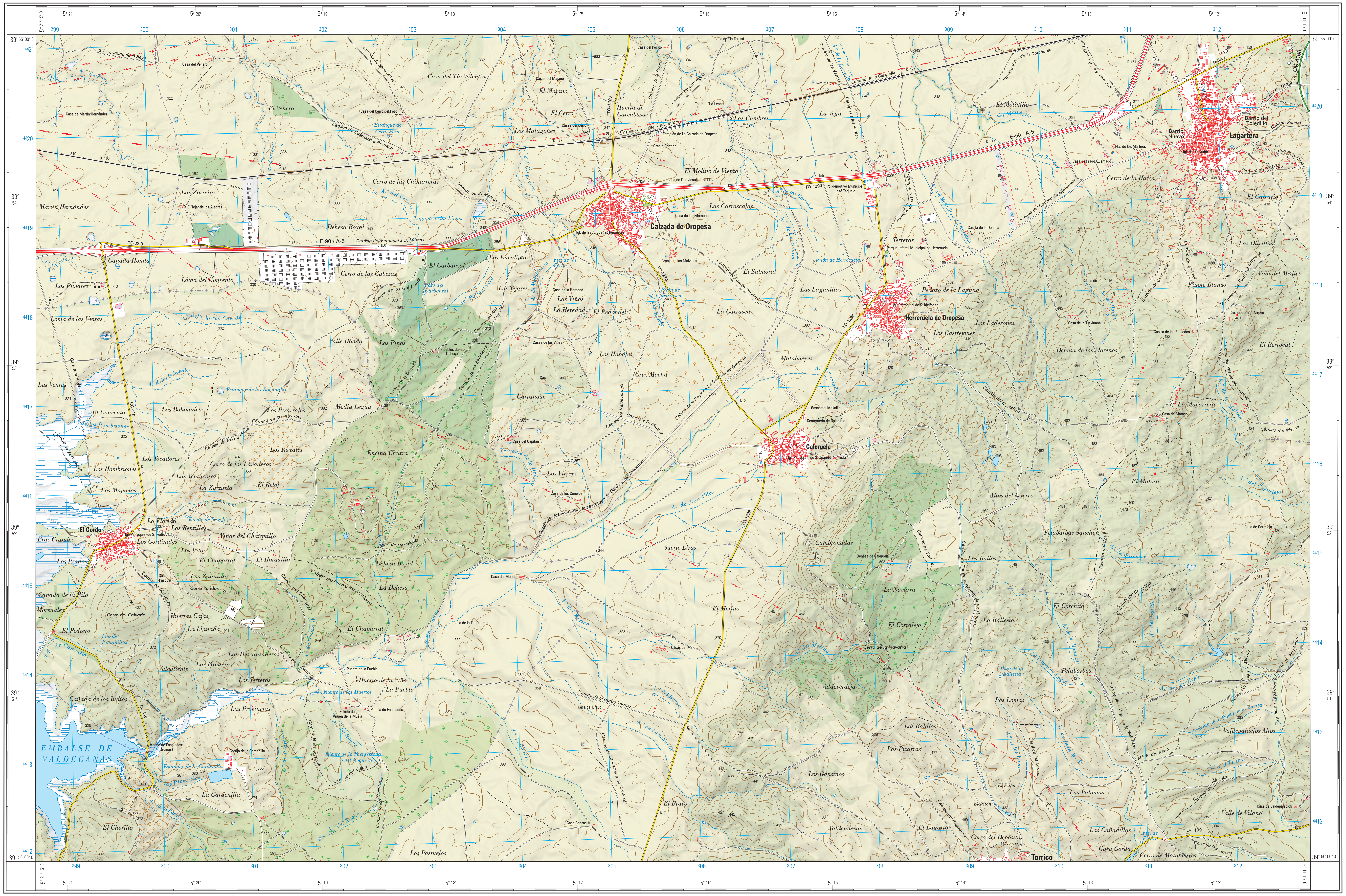

5° 21'
5° 20'
5° 19'
5° 18'
5° 17'
5° 16'
5° 15'
5° 14'
5° 13'
5° 12'
39° 55' 00" 0
39° 50' 00" 0
Lagartera
Calzada de Oropesa
Herreruela de Oropesa
Caleruela
El Gordo
Torrico
EMBALSE DE VALDECAÑAS
E-90 / A-5
CC-33.3
CC-410
TO-1297
TO-1298
TO-1299
TO-1296
TO-1199
N-5A
CM-4100
Casa del Tío Valentín
El Venero
Las Zorreras
Martín Hernández
Dehesa Boyal
Cerro de las Chinarreras
Cañada Honda
Los Piojares
Loma del Convento
Loma de las Ventas
Cerro de las Cabezas
El Garbanzal
Los Eucaliptos
Los Tejares
Las Viñas
La Heredad
El Redondel
Valle Hondo
Los Pinos
Las Ventas
El Convento
Los Bohonales
Los Pizarrales
Media Legua
Los Tocadores
Los Hombriones
Los Majuelos
Los Ruyales
Encina Churra
Cerro de los Lavaderos
Las Ventucosas
La Zarzuela
El Reloj
La Florida
Las Rentillas
Los Gordinales
Viñas del Charquillo
Eras Grandes
Los Prados
Los Pitos
El Chaparral
El Horquillo
Las Zahurdas
Cerro Pendón
Cerro del Calvario
Cañada de la Pila
Morenales
El Pedrero
Huertas Cajas
La Llanada
Las Descansaderas
Las Fronteras
Valcaliente
Los Terreros
Huerta de la Viña
La Puebla
Cañada de los Judíos
Las Provincias
La Cardenilla
El Chorlito
Los Pastuelos
La Dehesa
Huerta de Carcabasa
El Majano
El Cerro
Los Malagones
El Molino de Viento
Las Carrascalas
Las Cumbres
La Vega
El Salmoral
Las Lagunillas
La Carrasca
Los Habales
Cruz Mocha
Carranque
Matabueyes
Los Virreys
Suerte Liras
Cambronadas
El Merino
El Bravo
Valdeverdeja
La Navarra
El Corralejo
Los Gansinos
Valdenuevas
Los Baldíos
Las Pizarras
El Lagarto
Cerro del Depósito
El Molinillo
Terreras
Pedazo de la Laguna
Los Laderones
Los Castrejones
Dehesa de los Morenos
Altos del Cuervo
Pelabarbas Sanchón
Los Judíos
El Corchito
La Ballesta
Pelabarbas
Las Lomas
Las Palomas
Las Cañadillas
Cara Gorda
Cerro de Matabueyes
Barrio Nuevo
Barrio del Toledillo
Cerro de la Horca
El Calvario
Las Olivillas
Viña del Médico
Pinote Blanco
El Berrocal
La Macarrera
El Matoso
Valdepalacios Altos
Valle de Vilano

SIGNOS CONVENCIONALES

Carreteras

Autopista Peaje. Autopista Libre/Autovía — AP–6 — A–6

Nacional. Autonómica 1er orden. — N–340 — LR–111

Autonómica 2º orden. 3er orden y locales. — C–634 — CR–326

En construcción. Pistas.

Vial eje. Estación de servicio. Carril Bici

Caminos. Senda. Vía Verde.

Vía pecuaria. Sendero de Gran Recorrido.

Ferrocarriles

Alta velocidad. Electrificado.

Vía ancho normal: doble, sencilla.

Vía estrecha: doble, sencilla.

En construcción. Abandonado.

Estación. Túnel.

Altimetría

Curvas de nivel. Intercaladas. Depresión.

Desmonte. Terraplén. Vertedero, escombrera.

Límites de divisiones administrativas

Nación. Comunidad Autónoma.

Provincia. Municipio.

Línea límite pendiente de acuerdo.

Parque Nacional. Parque Natural.

Hidrografía

Curso de agua: permanente, intermitente.

Canales, acequias > 5 m, 1–5 m, < 1 m.

Conducción subterránea. Drenaje.

Ramblas o aluviones. Curva batimétrica.

Signos lineales diversos

Conducción de combustible: superf., subter.

Teleférico. Cinta transportadora.

Línea eléctrica: > 110 kV y < 110 kV.

Acueducto. Sifón.

Alambrada. Tapia. Muro de contención (dique).

Signos puntuales

Vértice Geodésico: REGENTE, ROI. Hito fronterizo. Árbol singular

Hito km carretera. Hito km ferrocarril. Hito km canal. Camino de Santiago

Cantera. Mina. Edificio de Interés. Nave industrial

Edificio aislado. Edificio en ruinas. Plaza de Toros. Corral

Monumento. Castillo. Restos arqueológicos. Cementerio

Cruz aislada. Edif. relig. cristiano. Edif. relig. otras conf. Iglesia y cementerio.

Campo de fútbol. Pista deportiva. Camping. Área recreativa.

Cueva habitada. Cueva industrial. Cueva natural. Refugio

Pozo de petróleo. Pozo de gas. Molino de agua. Molino de viento

Helipuerto. Estación espacial. Antena. Aerogenerador

Panel solar. Torre de alta tensión. Estación de bombeo.

Depósito. Silo. Torre de observación. Torre de vigía histórica

Depósito de agua elevado. Depósito de agua a ras de suelo. Depuradora. Pozo

Fuente. Aljibe, Piscina, Estanque, Cisterna. Abrevadero. Manantial

Baliza. Faro. Central eléctrica hidráulica

Chimenea. Palomar. Punto acotado. Campo de batalla

1 : 25.000

1.000 m. 500 0 1 2 km.

Elipsoide SGR80. Proyección UTM. Datum ETRS89. Las longitudes están referidas al meridiano de Greenwich.
Las altitudes se refieren al nivel medio del Mediterráneo en Alicante. Mareógrafo del IGN.
Equidistancia de las curvas de nivel 10 metros. Intercaladas 5 metros.

DATOS PARA EL CENTRO DE LA HOJA

Huso: 30. Convergencia de la cuadrícula ω = -1°27'23''

Factor de escala = 1,000064

Valor medio de la declinación magnética para el 1 de Enero de 2023 δ = 0° 29' Oeste

La declinación disminuye cada año 8,3'

NG NC NM ω δ

En esta publicación se ha utilizado papel libre de cloro de acuerdo con los criterios medioambientales de la contratación pública.
Agradecemos al público usuario la colaboración en la localización de posibles errores y omisiones.
Reservados todos los derechos que marca la Ley.
© INSTITUTO GEOGRÁFICO NACIONAL. Subd. Gral. de Cartografía y Observación del Territorio. C/ General Ibáñez de Ibero, 3. 28003 Madrid.

NÚCLEOS DE POBLACIÓN

Capital de provincia > 200.000 hab.	MADRID
Capital de provincia < 200.000 hab.	CÁCERES
Capital de municipio > 50.000 hab.	LINARES
Capital de municipio > 10.000 hab.	Tudela
Capital de municipio > 2.000 hab.	Lardero
Capital de municipio > 500 hab.	Priego
Capital de municipio < 500 hab.	Espelúy
Entidad de población y urbanizaciones > 500 hab.	Algaida
Entidad de población y urbanizaciones > 50 hab.	Rodilana
Entidad de población y urbanizaciones < 50 hab.	Pando
Entidad colectiva, parroquia, concejo y otros	Outeiro
Barrios menores y otros núcleos	La Estación
Edificación aislada: casa, ermita y otros	Ermita de San José

COBERTURAS Y USOS DEL SUELO

(Sistema de Información sobre Ocupación del Suelo en España, SIOSE)

CULTIVOS

Prados, Secano, Regadío, Arroz, Cítricos, Frutales, Viñedo

Olivar, Olivar y viñedo, Viñedo y frutales, Viñedo y herbáceos, Olivar y herbáceos, Olivar, viñedo y herbáceos, Huerta

VEGETACIÓN NATURAL

Pastizales, Matorrales, Frondosas, Coníferas, Arbolado mixto, Dehesa

TERRENOS SIN VEGETACIÓN

Roquedo, erial, Lavas, Dunas, Playas, Ramblas, aluviones, Glaciares

ZONAS HÚMEDAS

Zonas pantanosas, Marismas, Salinas, Láminas de agua

COBERTURAS ARTIFICIALES

Parques y Jardines, Campos de Golf, Otras coberturas

VÉRTICES GEODÉSICOS

NOMBRE	ORDEN	X UTM	Y UTM	H
Pendón	ROI	300.743	4.414.875	417
Matoso	ROI	311.969	4.418.232	488

4ª Edición generada automáticamente en 2023 a partir
de la Base Topográfica Nacional (BTN25) e Información Geográfica
de Referencia (IGR) con la última información disponible.
http://centrodedescargas.cnig.es
Producción e impresión: INSTITUTO GEOGRÁFICO NACIONAL
Depósito Legal: M-17404-2024. NIPO: 198-24-001-7

MAPA TOPOGRÁFICO NACIONAL

DISTRIBUCIÓN DE HOJAS A ESCALA 1:50.000

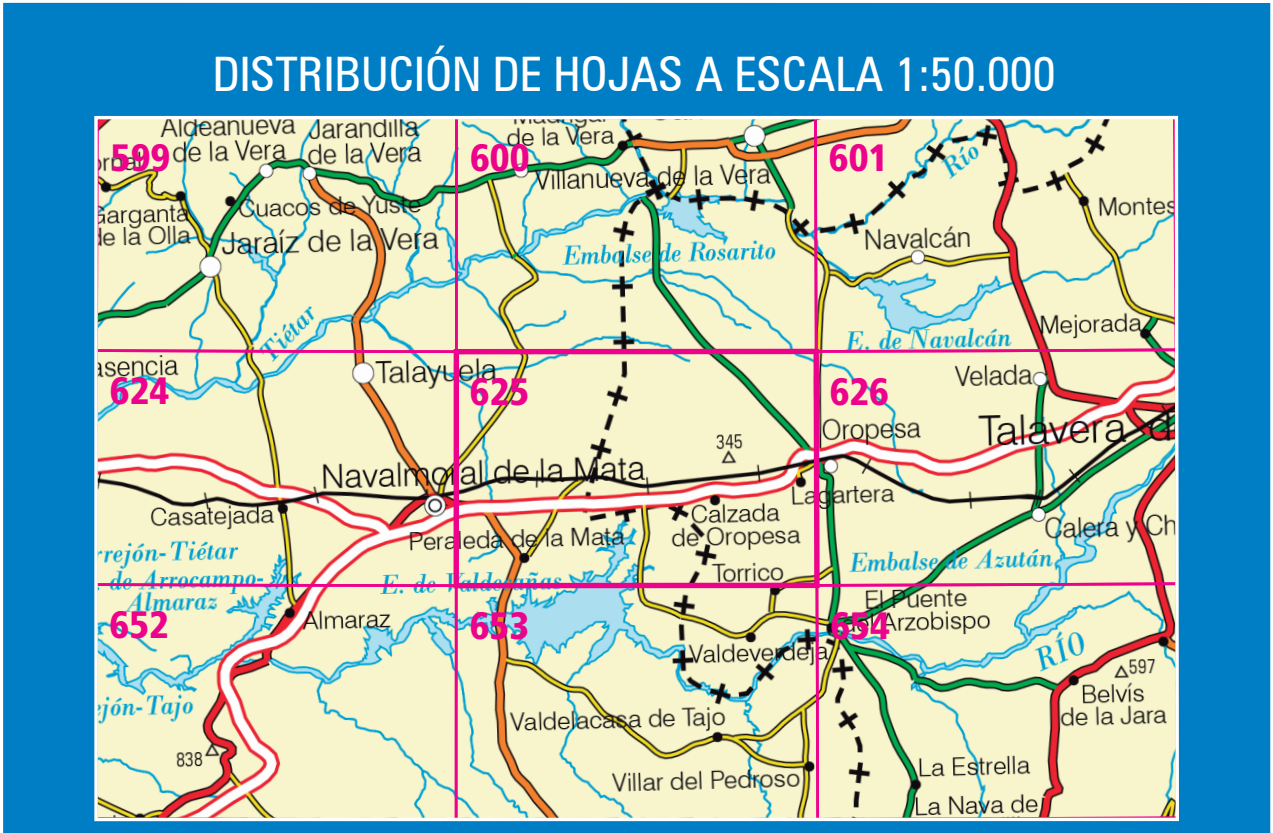

599
600
601
624
625
626
652
653
654
Talayuela
Navalmoral de la Mata
Oropesa
Lagartera
Calzada de Oropesa
Talavera
Almaraz
Valdeverdeja
Torrico
Embalse de Rosario

0625 DIVISIÓN ADMINISTRATIVA (14-25)

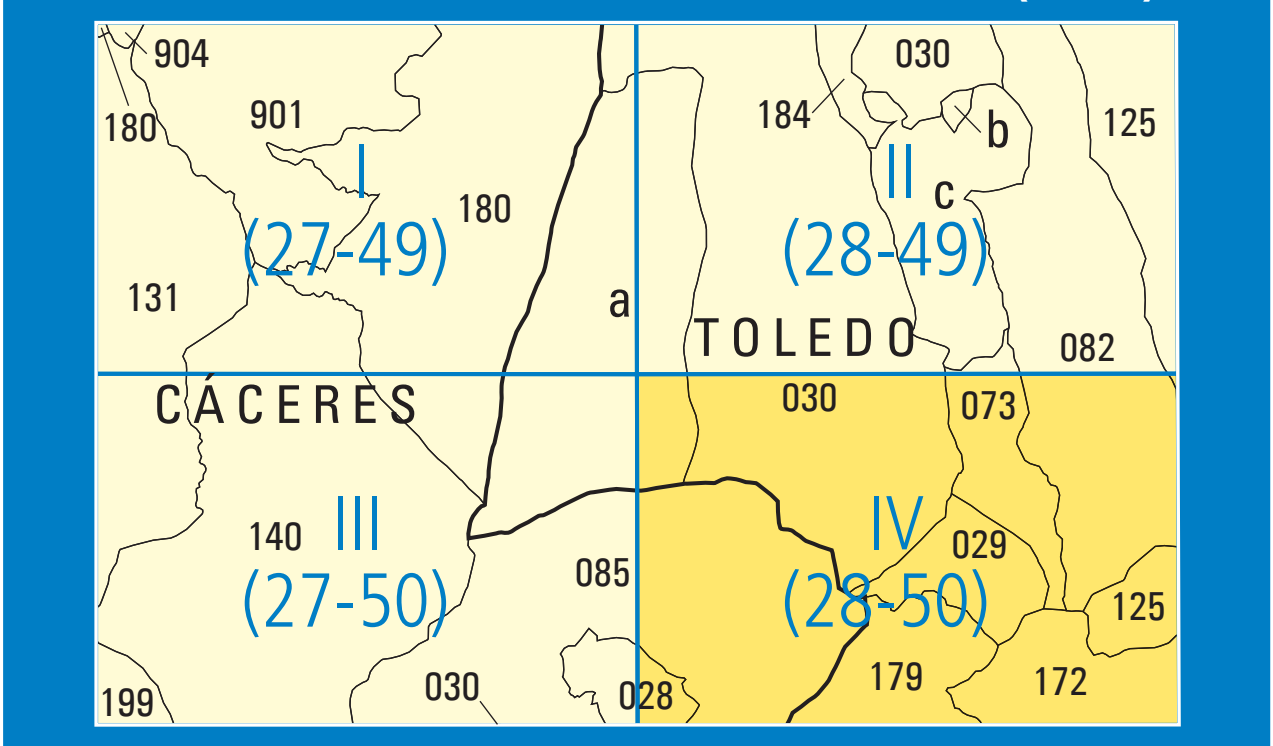

I (27-49)
II (28-49)
III (27-50)
IV (28-50)
CÁCERES
TOLEDO
904
901
180
131
184
030
125
082
073
029
140
085
199
028
179
172
a
b
c

TÉRMINOS MUNICIPALES

CÁCERES Cód. INE	Nombre Municipio	TOLEDO Cód. INE	Nombre Municipio
10 028	Berrocalejo	45 029	Caleruela
10 030	Bohonal de Ibor	45 030	Calzada de Oropesa
10 085	El Gordo	45 073	Herreruela de Oropesa
10 131	Navalmoral de la Mata	45 082	Lagartera
10 140	Peraleda de la Mata	45 125	Oropesa
10 180	Talayuela	45 172	Torrico
10 199	Valdehúncar	45 179	Valdeverdeja
10 901	Rosalejo	45 184	Las Ventas de San Julián
10 904	Tiétar		

JURISDICCIONES

a Dehesa de Verdugal (Oropesa)
b Dehesa de Villalba (Las Ventas de San Julián)
c Galapagoso y Dehesa de Villalba (Oropesa)

PUBLICA:
© O. A. CENTRO NACIONAL
DE INFORMACIÓN GEOGRÁFICA
General Ibáñez de Ibero, 3 - 28003 MADRID
Teléfono: +34 91 597 95 14
www. ign.es / www.cnig.es e-mail: consulta@cnig.es
Catálogo de publicaciones
de la Administración General del Estado
https://cpage.mpr.gob.es

9 788441 669024

MTN25

625-IV

(28-50)

Lagartera

1:25.000
(1 cm → 250 m)

Mapa Topográfico Nacional de España

GOBIERNO DE ESPAÑA

MINISTERIO DE TRANSPORTES Y MOVILIDAD SOSTENIBLE

INSTITUTO GEOGRÁFICO NACIONAL